

PF 9.14
KM 0.650 000
M. 1 : 100




KRNOV – HORNÍ PŘEDMĚSTÍ		OPAVSKÉ PŘEDMĚSTÍ
313/1	5791/1	1218/4
ZASTAVĚNÁ PLOCHA A NÁDVOŘÍ	VODNÍ PLOCHA – KORYTO VODNÍHO TOKU PŘIROZENÉ NEBO UPRAVENÉ	OSTATNÍ PLOCHA – JINÁ PLOCHA

POVRCH PLOCH PO ÚPRAVÁCH

KAMEN —

— SOUVISEJÍCÍ, KOORDINOVANÁ STAVBA

OHUMUSOVANO A ZATRAVNENÉ
150 mm

<p>Objednatel:</p>  <p>Město Krnov se sídlem Městský úřad Krnov Hlavní náměstí 1, 794 01 Krnov</p>	<p>Zhotovitel:</p> <p>Společnost ATELIER FONTES AQUATIS</p>  <p>ATELIER FONTES, s.r.o. Křídlovická 314/19, 603 00 Brno</p> <p>Spolupráce:</p> <p>Ing.Arch. Vendula Markevičová/Public Atelier Ing. Petr Ondruška RSE Project s.r.o.</p>	 <p>AQUATIS a.s. Botanická 834/56, 602 00 Brno</p>
<p>Akce: KRNOV – ŘEKA VE MĚSTĚ – I. ETAPA</p>		

Hlavní inženýr projektu:	ING. TOMÁŠ HAVLÍČEK	Stupeň:	technický podklad
Zadp. projektant:	ING. ROSTISLAV MIKULÁŠEK	Datum:	LEDEN, 2023
Vypracoval:	ING. ROSTISLAV MIKULÁŠEK	Zakázkové číslo:	AF 2210, AQT 122068A
Kontroloval:	ING. JIŘÍ ŠVANCARA	Název souboru:	Usek_B_C_D_pricne_rezy_2.dwg
Číst:			
D.4 ÚSEK D - " krnovský Manchester" (staničení km 0,534–0,933) Z 4.01 NÁPLAVKA (VČ. ÚPRAVY LEVOBŘEŽNÍ ZDI)			
Název přílohy:		Formát:	
ŘEZ PF 9.14		Měřítko:	Číslo přílohy:
		1 : 100	D.4.15